













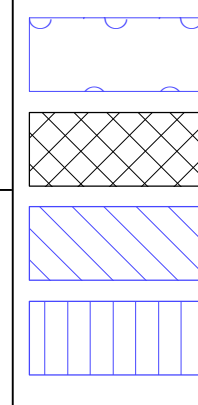


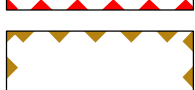
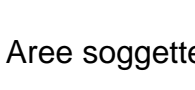


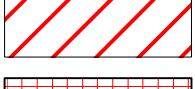
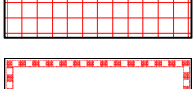







Elaborato 13.2.3	Intero Territorio Comunale Fragilità - Sud
Scala 1:5.000	

LEGENDA		N.T.O.
---------	--	--------

- | | | | |
|---|---|--|--|
|  | Limite amministrativo del Comune | | |
|  | Zona A | | |
|  | Zona B | | |
|  | Sottozona C1 | | |
|  | Sottozona C1.S | | |
|  | Zona C2 | | |
|  | Zona C3 | | |
|  | Zona D | | |
|  | Zona agricola | | |
|  | Aree per servizi pubblico / privati - 'Sa', 'Sb', 'Sc', 'P', 'F', Verde di PUA, Parcheggio di PUA | | |
|  | Verde privato | | |
|  | Fasce di servizi idraulica relativa all'idrografia pubblica | | |
|  | Salvaguardia pozzi di rilievo idrogeologico e idrotermale | | |

FRAGILITA'

Compatibilità geologica			
	Terreni idonei		Terreni idonei a condizione B
	Terreni idonei a condizione		Terreni idonei a condizione C
	Terreni non idonei		Terreni idonei a condizione D
	Aree soggette ad amplificazione sismica		Terreni idonei a condizione E
	Aree instabili per azione sismica		
Aree soggette a dissesto idrogeologico			
	Aree soggette a sprofondamento carsico		
	Aree esondabile o a ristagno idrico		
	Ambiti a rischio idrogeologico in riferimento al P.A.I. - F - Ambito fluviale		
	Ambito di riqualificazione idraulico-ambientale		
	Ambito dei bacini idraulici		
	Paleovalvei		
	Zone di tutela relativa all'idrografia principale		
	Ambito collinare del Monfello		



Regione Veneto
Provincia di Treviso
Volpago del Montello

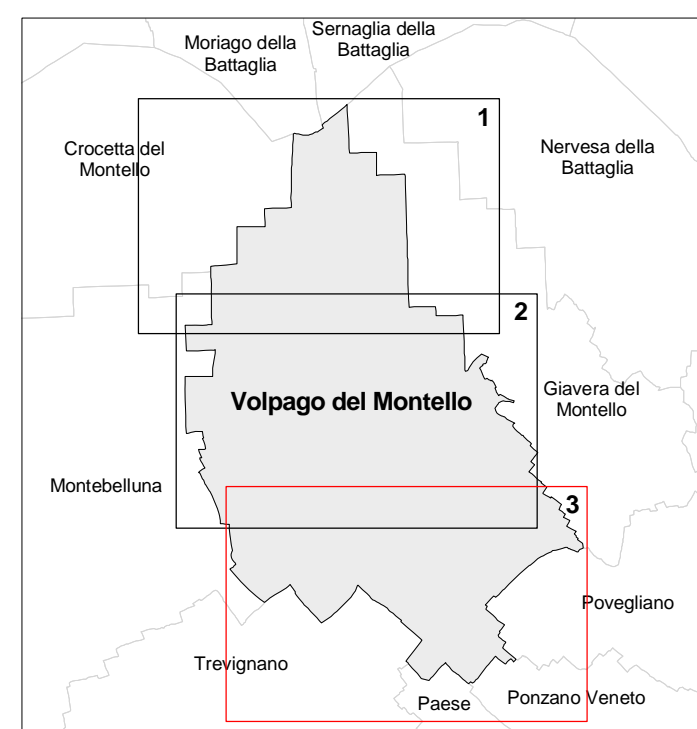
P.I.
Piano dei Interventi

Tav	13.2	3
------------	-------------	----------

Scala **1:5.000**

Intero Territorio Comunale

Fragilità - Sud



Adeguato alle
condizioni alle
 Osservazioni Veneta 6


Progettisti
Uff. Francesco Finatto
Arch. Valter Giacomini

Sindaco
Ing. Paolo Guizzo

Ufficiale Tecnico
arch. Luisa Lorenzon

Adozione
D.C.C.-n°61 del 21/12/2020

Edicolato firmato digitalmente
e sensi degli artt. 20, 21 e 24 del D.LGS 82/2005



PROTECO engineering s.r.l. - Via Salaria Roma 1, 301 - 32027 San Donà di Pieve (VI) -
Cod. Fisc. = P.I. 016.53955.0002978 (tel 0421-545801 fax 0421-545213 mail: protecoengineering@proteco.com)
Pec:proteco@protecoengineering.it

Luglio 2021